

# 111 - Ecole dans la rue Delatte à Oisemont

L'établissement scolaire jouxte une aire de jeux arborée. En arrière-plan, les bâtiments restent dans une volumétrie basse pour un centre bourg.

Le contexte éolien n'est pas visible.

Le projet éolien du Moulin de la Tour est entièrement masqué par le bâti et les arbres en avant-plan.

**L'impact est nul.**

X (Lambert 93) : 611512

Y (Lambert 93) : 6984777

Cap (°) : 90

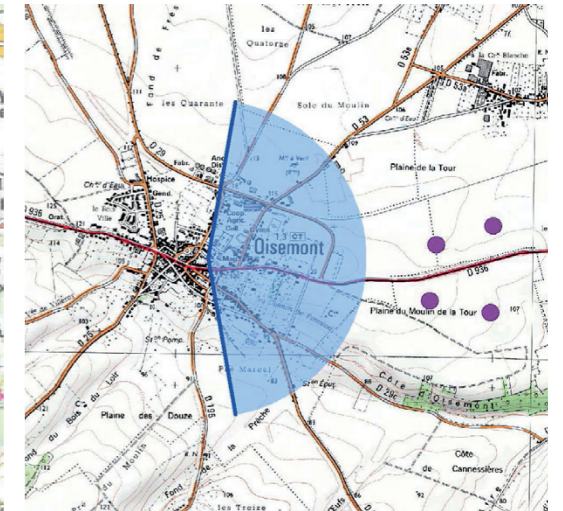
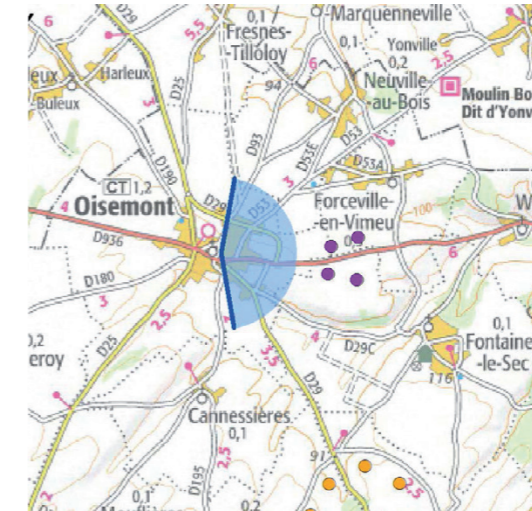
Angle horizontal (°) : 160

Éolienne la plus proche : E3

Distance de l'éolienne

la plus proche (m) : 1552

Date : 09/04/20



## ETAT INITIAL



## PROJET











Vue en filaire destinée à localiser le projet derrière les masques



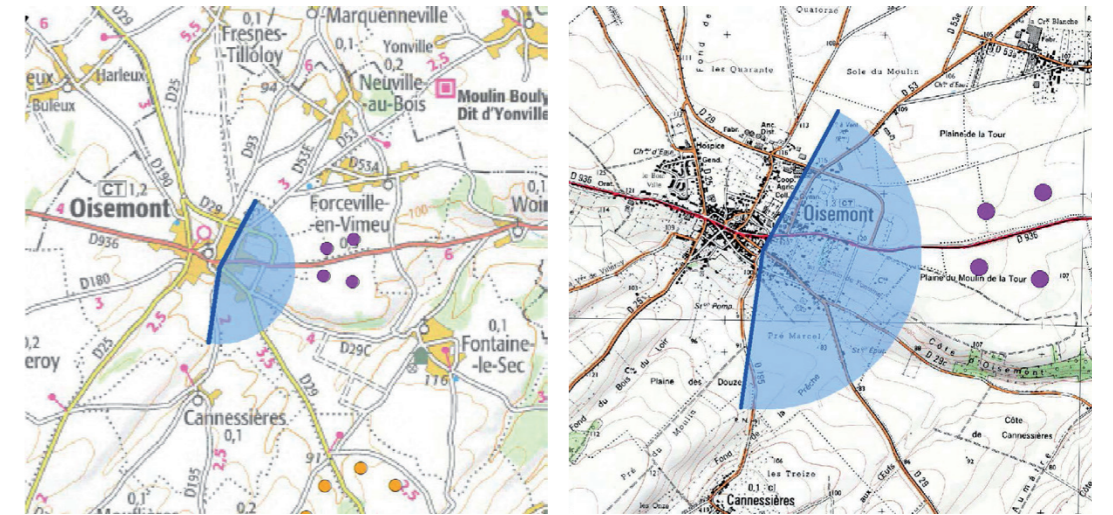




# 112 - Rue Saint-Martin/rue de la Libération à Oisemont

La rue de la Libération accueille un habitat ancien, disposé le plus souvent en front à rue sans recul.  
Le contexte éolien n'est pas visible.  
Le projet éolien du Moulin de la Tour est entièrement masqué par le bâti situé au premier plan.  
**L'impact est nul.**

X (Lambert 93) : 611547  
Y (Lambert 93) : 6984612  
Cap (°) : 108  
Angle horizontal (°) : 160  
Éolienne la plus proche : E3  
Distance de l'éolienne la plus proche (m) : 1210  
Date : 09/04/20



## ETAT INITIAL



## PROJET









PROJET - pour une vision des éoliennes à «taille réelle», tenir le document à 45 cm du regard



Vue en filaire destinée à localiser le projet derrière les masques







# 113 - Rue Carnot/rue Jaurès à Oisemont

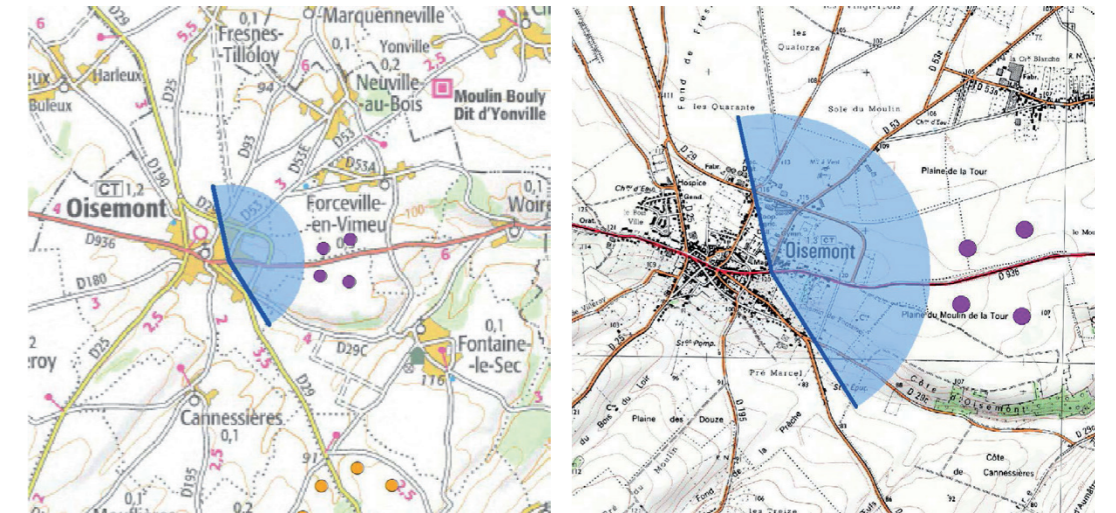
A l'angle des rues Carnot et Jaurès est présent une place verte. Elle accueille en son centre deux terrains de pétanque.

Le contexte éolien alentour n'est pas visible du fait des masques.

Le projet éolien du Moulin de la Tour se perçoit dans l'ouverture visuelle de la RD936 (rue Carnot) au niveau des dépassements des éoliennes E1 et E2. Les éoliennes E1 et E2 n'écrasent pas le bâti du bourg et sont dans une échelle de hauteur comparable à celui-ci. En raison des masques arborés et bâtis, les éoliennes E3 et E4 ne sont pas visibles.

L'impact est faible.

X (Lambert 93) : 611716  
Y (Lambert 93) : 6984708  
Cap (°) : 68  
Angle horizontal (°) : 160  
Éolienne la plus proche : E3  
Distance de l'éolienne la plus proche (m) : 1366  
Date : 09/04/20



## ETAT INITIAL



## PROJET









PROJET - pour une vision des éoliennes à «taille réelle», tenir le document à 45 cm du regard



*Vue en filaire destinée à localiser le projet derrière les masques*















# 114 - Rue de la Libération/rue Verte à Oisemont

En partie est du bourg, le panneau stop de la rue Verte montre dans le débouché visuel de la rue de la Libération, la côte d'Oisemont. Il s'agit d'un relief structurant de la vallée Verte. Le trottoir nord de la rue de la Libération affiche un talus escarpé qui est révélateur de la situation topographique singulière de Oisemont, à flanc de coteau de la vallée verte.

Le contexte éolien n'est pas visible.

Le projet éolien du Moulin de la Tour est entièrement masqué par le bâti et le relief localisé en interface.

**L'impact est nul.**

X (Lambert 93) : 611790

Y (Lambert 93) : 6984398

Cap (°) : 107

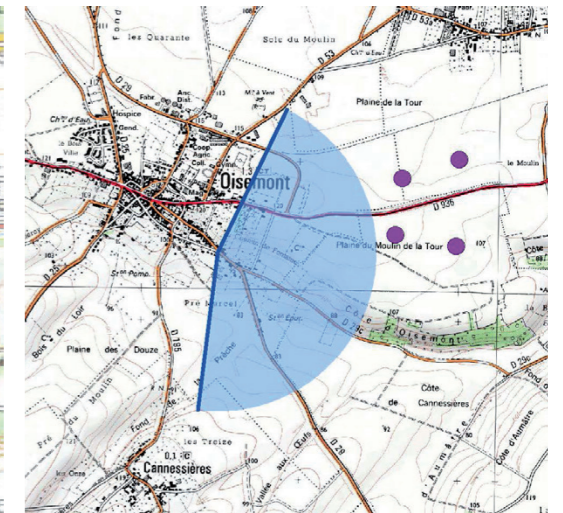
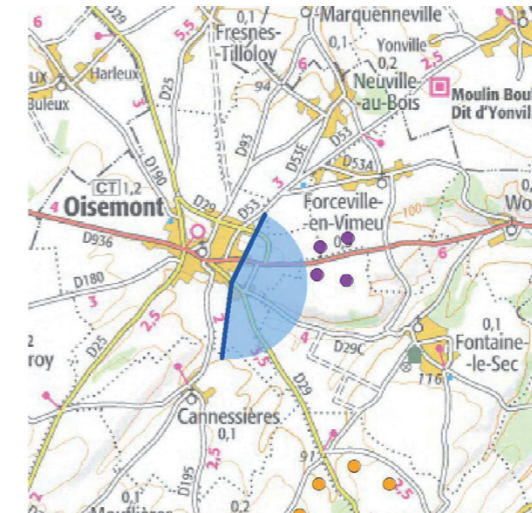
Angle horizontal (°) : 161

Éolienne la plus proche : E3

Distance de l'éolienne

la plus proche (m) : 1123

Date : 09/04/20



## ETAT INITIAL



## PROJET









PROJET - pour une vision des éoliennes à «taille réelle», tenir le document à 45 cm du regard



Vue en filaire destinée à localiser le projet derrière les masques



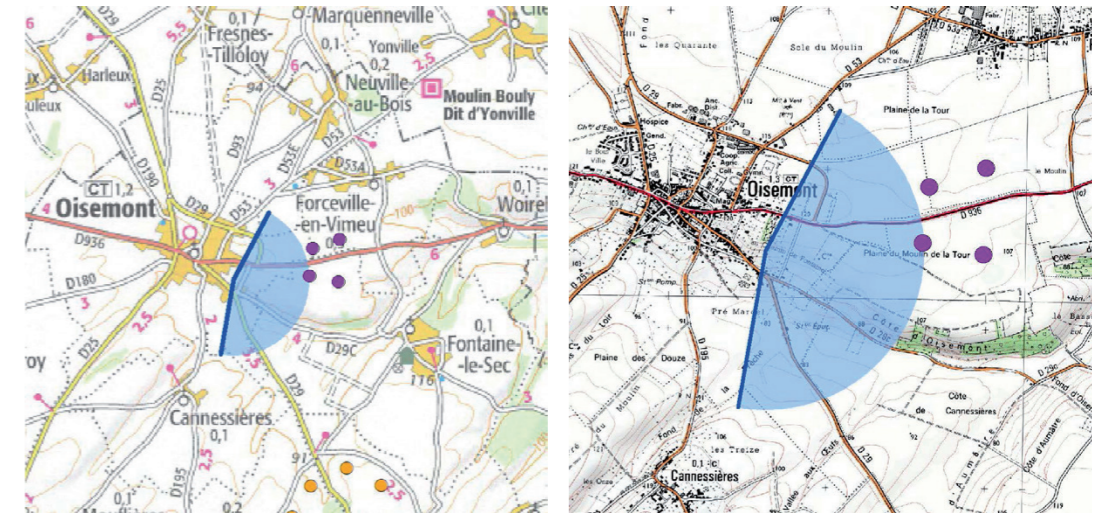




# 115 - Rue Marc Dejean dans un lotissement de Oisemont

Cette rue, au sein d'un ensemble pavillonnaire récent, permet de rejoindre la rue des Chasses-Marées.  
On est localisée en frange est du bourg d'Oisemont.  
Le contexte éolien visible se limite au parc en instruction des Blancs Monts pour deux éoliennes visibles.  
Le projet éolien du Moulin de la Tour est de visibilité très ténue. En effet, seule l'éolienne E3, la plus proche, dépasse le toit d'un pavillon. Limitée au bout de pale, cette visibilité intermittente est négligeable.  
**L'impact est faible.**

X (Lambert 93) : 611920  
Y (Lambert 93) : 6984459  
Cap (°) : 109  
Angle horizontal (°) : 162  
Éolienne la plus proche : E3  
Distance de l'éolienne la plus proche (m) : 989  
Date : 09/04/20



## ETAT INITIAL



## PROJET











Vue en filaire destinée à localiser le projet derrière les masques







PROJET - pour une vision des éoliennes à «taille réelle», tenir le document à 45 cm du regard









# 116 - Pied de l'église d'Allery (MH)

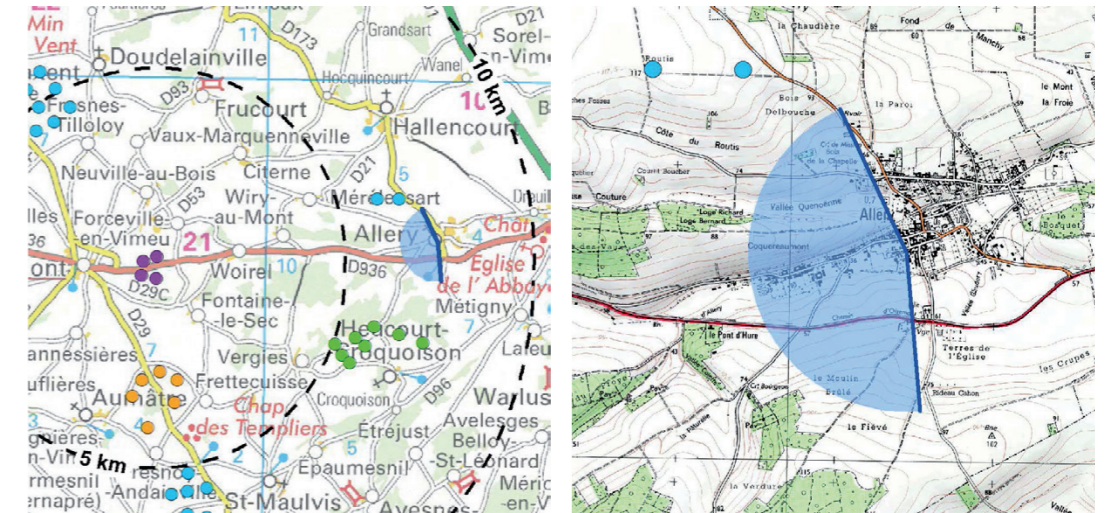
Edifiée toute en pierre calcaire, l'église d'Allery date du XIIème siècle. L'édifice classé MH présente la particularité d'une étroite tour d'angle abritant un escalier. Depuis le sud, en pied de l'édifice, la vue est rapidement fermée par les éléments bâtis, puis, plus à l'arrière-plan par le port élancé des peupliers.

Le contexte éolien n'est pas visible.

Le projet éolien du Moulin de la Tour est entièrement masqué par la clôture en briques et l'arrière plan végétal.

**L'impact est nul.**

X (Lambert 93) : 620778  
Y (Lambert 93) : 6985345  
Cap (°) : 255  
Angle horizontal (°) : 160  
Éolienne la plus proche : E1  
Distance de l'éolienne la plus proche (m) :  
Date : 15/05/20



## ETAT INITIAL



## PROJET











Vue en filaire destinée à localiser le projet derrière les masques



